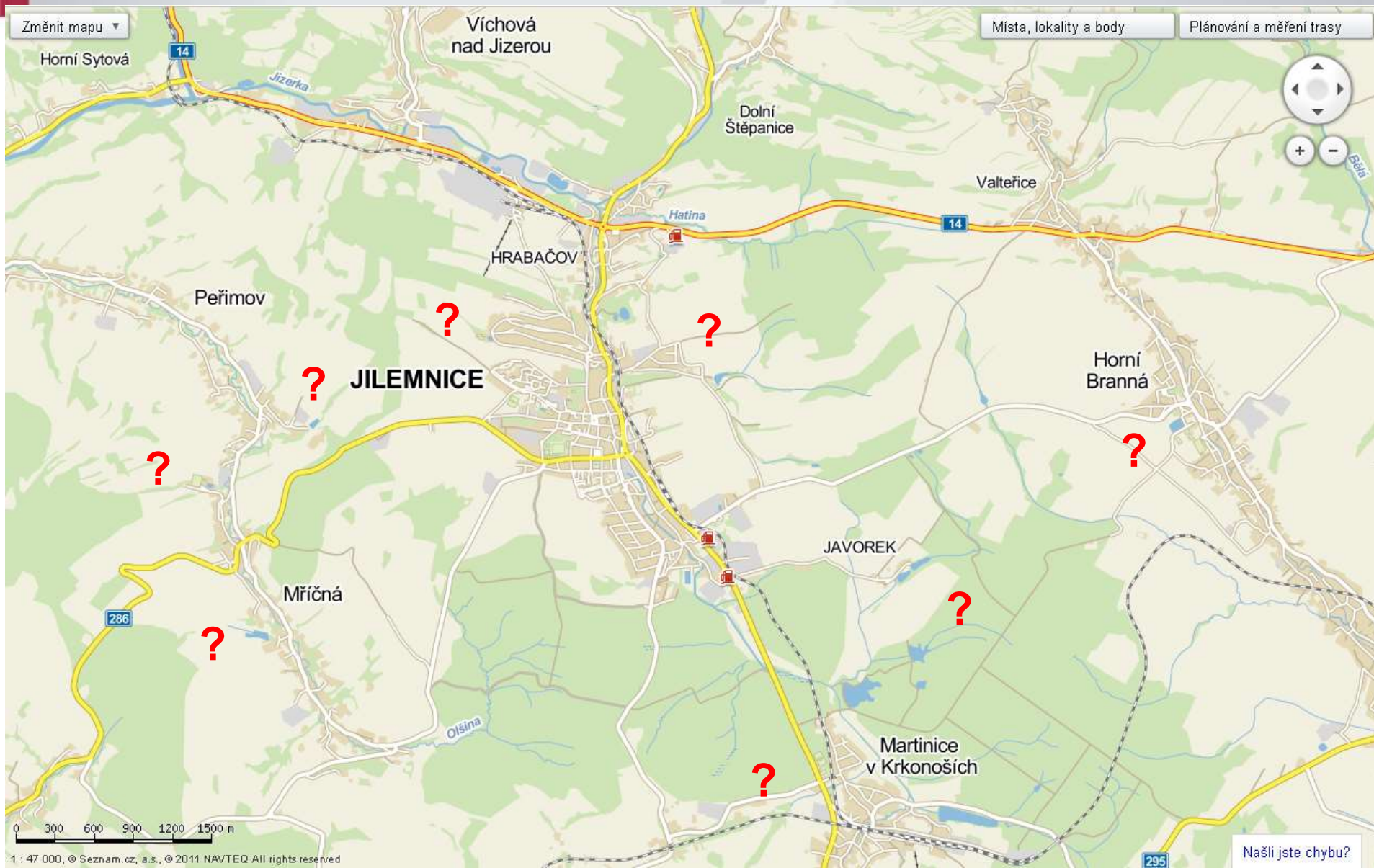
A photograph of two children crouching on a stone ledge next to a stream. The child on the left is wearing a red cap and a grey hoodie, holding a white sieve over the water. The child on the right is wearing a white cap and a red and black tracksuit. The background is a lush green area with tall grass and bushes. The stream is in the foreground, with some rocks and green plants along its edge.

**Jak dostat vaše nálezová data  
až k úředníkům?**

# Častá situace



# NDOP

Nálezová databáze ochrany přírody (NDOP)

15 000 000 nálezových dat

databáze jiných organizací jako zdroj pro NDOP:

ornitologové, muzea, záchranné stanice,

hlášení veřejnosti

# Využití dat z NDOP

Mapování rozšíření druhů

Udělování výjimek pro určité záměry

Nastavení managementů v MZCHÚ

Územní plánování – plochy, silnice



# Mapované druhy

chráněné druhy

invazní druhy

jiné – mapování biotopů



# Realita – státní správa



Fluktuace zaměstnanců

=

ztráta informací

NDOP - záchranná brzda

Rozhodování tzv. „od stolu“

Krajské úřady, ČIŽP, MŽP, obce s rozš. působností,  
správci povodí, muzea

# Nesyslete data!



riziko zneužití informací

sběratelé, lovci, úmyslné ničení



nevědomé zničení


zalesnění orchideových luk,  
zavážení mokřadů, povolení  
výstavby, ...

# BioLog – telefonní aplikace

BioLog



BioLog Web



<http://biolog.nature.cz>

NDOP



<http://portal.nature.cz>





The screenshot shows the BioLib.cz website interface. At the top, there is a navigation bar with the site logo, language flags (Czech and English), a search bar with the text 'HLEDAT Taxony', and a list of menu items: 'SYSTEM • ČLÁNKY • LOKALITY • BIOTOPY • GALERIE • ENCYKLOPEDIE • ODKAZY • DISKUZE'. Below the navigation bar, there is a main content area with the title 'BioLib Biological Library' and four illustrations: a lizard, a fern, a snail, and a crab. A text box below the title states: 'BioLib je mezinárodní encyklopedie [rostlin](#), [hub](#) a [živočichů](#). Vedle taxonomického systému nabízí i bohatou galerii fotografií, výkladový a překladový slovník, databázi odkazů, biotopů a chráněných území, diskuzní fórum a řadu dalších funkcí souvisejících s biologií. Je to nekomerční vzdělávací projekt určený odborníkům i veřejnosti, na jehož obsahu se mohou [podílet](#) zájemci všech možných specializací.' To the right of this text is a link 'Více o BioLibu >>'. Below this is another text box: 'Ve spolupráci s Národním muzeem, Agenturou ochrany přírody a krajiny ČR, Českou herpetologickou společností a Muzeem přírody Český ráj **mapujeme na BioLibu savce, obojživelníky, plazy a vybrané druhy ryb a bezobratlých živočichů**. Zapojit se můžete i Vy.' Below this text are four small map icons with titles: 'Mapování savců ČR', 'Mapování výskytu obojživelníků a plazů', 'Mapování výskytu ryb', and 'Mapování výskytu bezobratlých živočichů'. Each icon includes the website URL 'www.biolib.cz'. On the left side of the page, there is a sidebar with a 'Úvod' section containing links for 'Novinky', 'Změny', 'Nápověda', 'Mapa stránek', 'Autoři', and 'Spolupráce'. Below that is the 'Uživatel' section with a login form (fields for 'Přihlašovací jméno' and 'Heslo', a 'Přihlásit se' button) and links for 'Registrace', 'Zapomenuté heslo', and 'Nastavení'.

Vkládané informace před vložením do NDOP vždy validovány

# Přímé hlášení orgánům OP

Hlášení pozorování skrze hlášenky ze strážní služby.

druh  
poloha  
množství  
fotodokumentace

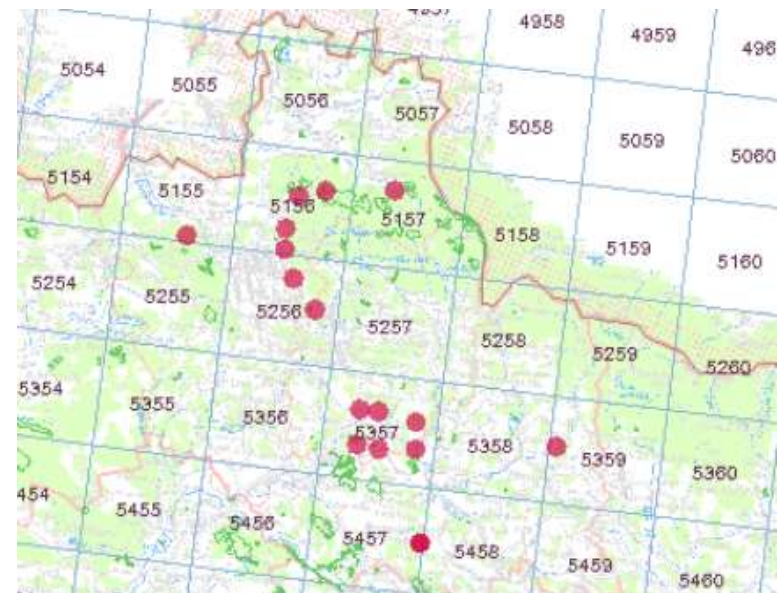


# Přínos každého jednotlivce

Hlášení veřejnosti pouze cca **1 %** z dat v NDOP

**Přesto informace vysoké hodnoty !**

často mimo areál zaměření odborníků v okolí sídel, izolované populace, náhradní biotopy)



**Děkuji za pozornost**

**je to i ve vašich našich rukou**



Radomír Studený  
[radomir.studený@kraj-lbc.cz](mailto:radomir.studený@kraj-lbc.cz)

